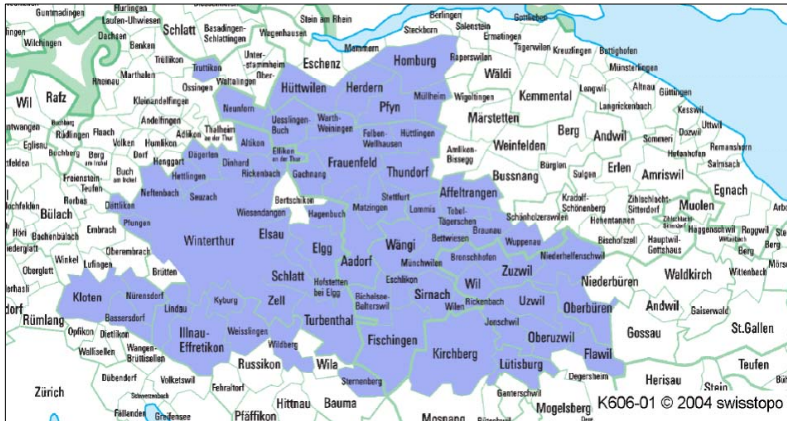
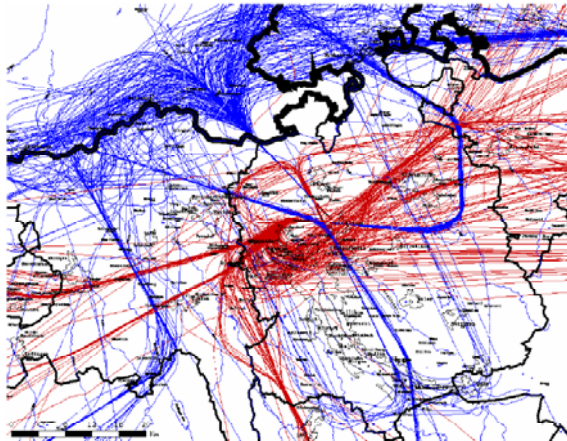


Die 70 Gemeinden der Region Ost



Flugspuren am Dienstag 29. Juni 2004 (Ausschnitt 65 X 80km)

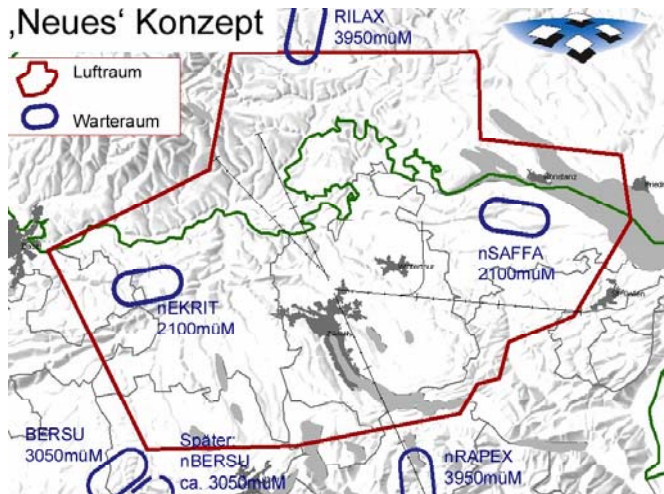
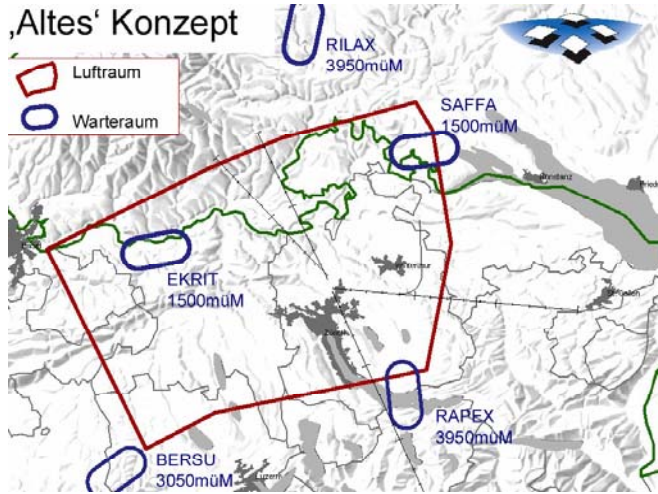
UNIQUE 

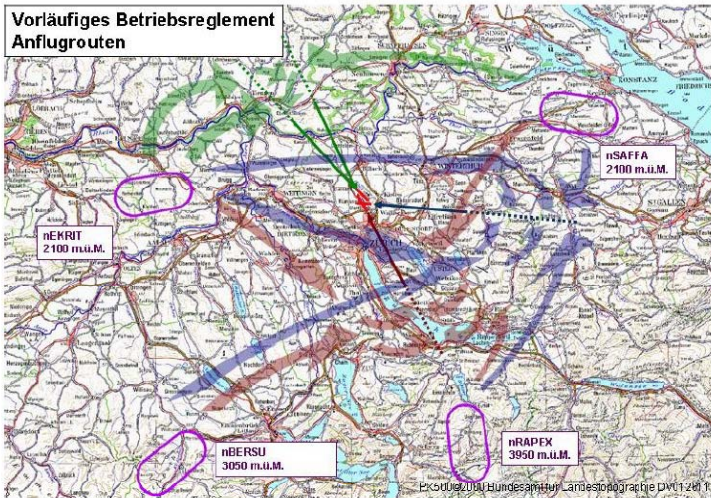


Die Karte zeigt die Flugspuren der Flüge nach Instrumentenflugregeln von und zum Flughafen Zürich bis auf eine Höhe von ca. 6'200m über Meer (20'000 Fuss).

Normalkonzept Wochentag
 06 bis 07 Landung Piste 34,
 Start Piste 32
 07 bis 21 Landung Pisten 14
 und 16, Start Pisten
 28 und 16
 21 bis 00.30 Landung Piste 28,
 Start Piste 32 und 34

Legende:
 Abflüge
 Anflüge





Die 70 Gemeinden der Region Ost

Kanton Zürich (29 Gemeinden)

Altikon
Bassersdorf
Dägerlen
Dättlikon
Dinhard
Elgg
Ellikon an der Thur
Elsau
Hagenbuch
Hettlingen
Hofstetten
Illnau-Effretikon
Kloten
Kyburg
Lindau

Neftenbach
Nürensdorf
Rickenbach
Pfung
Schlatt
Seuzach
Sternenberg
Truttikon
Turbenthal
Weisslingen
Wiesendangen
Wildberg
Winterthur
Zell

Region Frauenfeld (16 Gemeinden)

Aadorf
Felben-Wellhausen
Frauenfeld
Gachnang
Herdern
Homburg
Hüttlingen
Hüttwilen
Matzingen
Müllheim
Neunforn
Pfyn
Thundorf
Stettfurt
Uesslingen-Buch
Warth-Weiningen

Region Will (25 Gemeinden)

Kanton St. Gallen (11 Gemeinden)

Bronschofen
Flawil
Jonschwil
Kirchberg
Lütisburg
Niederhelfenschwil
Oberbüren
Oberuzwil
Uzwil
Wil
Zuzwil

Kanton Thurgau (14 Gemeinden)

Affeltrangen
Bettwiesen
Bichelsee-Balterswil
Braunau
Eschikon
Fischingen
Lommis
Münchwilen
Rickenbach
Simach
Tobel-Tägerschen
Wängi
Wilen
Wuppenau

Lenkungsausschuss Region Ost

- Hans Hollenstein,
SR Winterthur
(Präsident)
- Franz Brunner,
GP Nürensdorf,
Präsident IG Ost
(Vize-Präsident)
- Jürg Spiller,
GP Seuzach,
Winterthur-Land
- Dieter Lang,
GP Hofstetten,
Eulachtalgemeinden
- Peter Seiler,
SR Kloten
- Ruth Bösch-Wegmann,
GR Bassersdorf
- Kurt Baumann,
IRPG Wil SG
- Hans Brunschweiler,
Regio Frauenfeld